


Projeto Cidades Acessíveis


Inteligência Artificial transformando Cidades



Justificativa

Falta acesso da população à informações sobre o patrimônio históricos, cultural e artístico brasileiro. Barreiras linguísticas e falta de informações acessíveis sobre pontos turísticos reduz permanência de turistas em municípios.





Uma nova experiência para os visitantes de nossas cidades

Recursos do APP

- Audiodescrição em 60 idiomas
- Inclusão de vídeos promocionais
- Venda de ingressos e souvenirs
- Dados e estatísticas de visitação
- Comércio de arte e artesanato




TESTE AGORA!!

Experiência +

Audioguide enriquece a experiência do visitante com **audio descrição** e vídeos para explicar atrativos turísticos, **patrimônio histórico**, cultural e artístico.

Assista ao vídeo:



Placas indicativas

- Customizadas a cada ambiente
- Totalmente administrável
- Troca e edição dos conteúdo



Como funciona:

- O Projeto Cidades Acessíveis faz a instalação de sinalização interativa junto ao patrimônio histórico, cultural e artístico brasileiro.
- Totens com assinatura dos patrocinadores oferecem à população e visitantes descrições criadas pelas mais modernas tecnologias em 60 idiomas, incluindo áudio e vídeo, diretamente no celular de cada usuário.



Investimento

Modelo IPHAN

Cidade 100 totens

Implantação do sistema	R\$	20.000,00
Produção e Instalação ¹	R\$	490.000,00
Licença de Software ²	R\$	2.897,10
Total	R\$	512.897,10

(1) 100 Totens (R\$ 4.900,00 und.) - Mínimo 25 unidades

(2) Licença do software para 5 anos

(3) USD 499,50 (cambio 5,80)

(4) Este valor pode ser financiado pela Lei Rouanet

Projeto Cidades Inteligentes (PRONAC 2416977)



Modelo de Placa para Mirantes: Dimensões: 50X30cm em cada parte e possuindo um ângulo de 45 graus e altura total: 100cm.

Investimento

Modelo IPHAN 2

Cidade 100 totens

Implantação do sistema	R\$	20.000,00
Produção e Instalação ¹	R\$	750.000,00
Licença de Software ²	R\$	2.897,10
Total	R\$	772.897,10

Placa interpretativa de mapas e planos.

(1) 100 Totens (R\$ 7.500,00 und.) - Mínimo 25 unidades

(2) Licença do software para 5 anos

(3) USD 499,50 (cambio 5,80)

(4) Este valor pode ser financiado pela Lei Rouanet

Projeto Cidades Inteligentes (PRONAC 2416977)



Placa interpretativa de mapas e planos: Dimensões: 210x80 cm.


Lei Rouanet

Projeto Cidades Acessíveis (PRONAC 2416993)

Como funciona:

1. Emissão de carta de anuência
2. Indicação de empresas locais
3. Angariação dos fundos
4. Implantação

Modelo de carta de anuência



Lei de
Incentivo
à Cultura
Lei Rouanet



Contratado pelo Ministério do Turismo para o G20

Contato

Roberto Miranda
cidades@audioguide.app

WhatsApp: +55 11 94363 1160

